

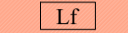











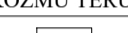






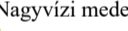




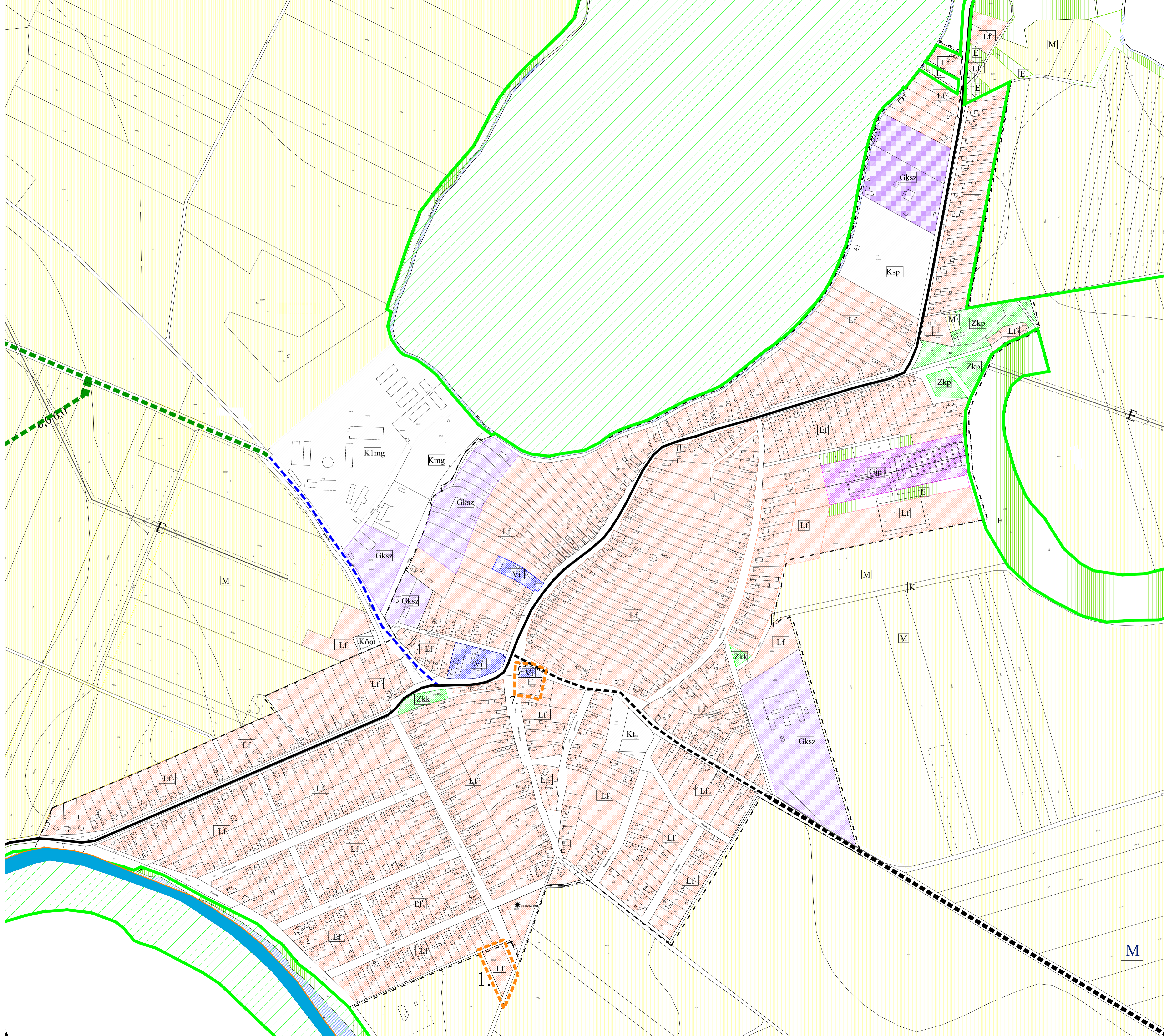


JELMAGYARÁZAT


-  módosítással érintett terület határa
-  belterületi határvonal
- TERÜLETFELHASZNÁLÁS BEÉPÍTÉSRE SZÁNT TERÜLET**
- LAKÓTERÜLET**
-  falusias lakóterület
- ÜDÜLŐTERÜLET**
-  hétvégházias üdülőterület
- KÜLÖNLÉGES TERÜLET**
-  sportpálya
-  temető
-  lovasház és mezőgazdasági major
- GAZDASÁGI TERÜLET**
-  kereskedelmi, szolgáltató terület
-  kereskedelmi, szolgáltató terület

BEÉPÍTÉSRE NEM SZÁNT TERÜLET

- ZÖLDTERÜLET**
-  közkert
-  közpark
- ERDŐTERÜLET**
-  erdő
- MEZŐGAZDASÁGI TERÜLET**
-  általános mezőgazdasági terület
- VÍZGAZDÁLKODÁSI TERÜLET**
-  vízfelület, vízfolyás
- KÖZMŰ TERÜLET**
-  víztorny terület
- KÖZLEKEDÉSI TERÜLET**
-  országos közút
-  mellékút (összekötő út)
-  gyűjtőút
-  településközi út
- TERMÉSZETVÉDELEM**
-  Natura 2000 terület övezetének határa
-  Ökológiai hálózat magterület határa
- Nagyvízi meder területe
-  EDU VÍZIG adatszolgáltatás alapján
-  NMT partvonal
-  NMT elsődleges zóna



..... számú Képviselő Testületi határozatának 1. számú melléklete

REGIOPLAN		Kőnyeres- és Településtervező KFT. 9023 Győr, Újkapu utca 13. Tel: 99 5030314, 99 99 929 751 e-mail: regioplan@regioplan.hu	
Megrendelő neve:	MáriaKálnok Község Önkormányzata	Munkaszám:	Rp.1150-31
Munkács neve:	MáriaKálnok településrendezési terv módosítás	Méretarány:	
Rajz cím:	Területfelhasználás	Rajzszám:	TSZ-J/M
Feladat megnevezése:	Településszerkezeti terv	Feladat megnevezése:	Településrendezési terv szerző:
Készítő neve:	Kalmár Ágnes TT1-08-0479	Dokumentáció dátuma:	2023.03.
Feladat megnevezése:	Településrendezési terv szerző:	Feladat megnevezése:	Feladat megnevezése:
Rajz készítője:	Kalmár Ágnes	Feladat megnevezése:	Feladat megnevezése:
Rajz készítője:	Kalmár Ágnes	Feladat megnevezése:	Feladat megnevezése:
Rajz készítője:	Kalmár Ágnes	Feladat megnevezése:	Feladat megnevezése:
Rajz készítője:	Kalmár Ágnes	Feladat megnevezése:	Feladat megnevezése:

A tervezési alaprajzok az állami alaprajzok felhasználásával készültek.